





Legenda

-  Hranice řešeného území
-  Státní hranice
-  Hranice obcí
-  Hranice katastrálních území
-  Vrstevnice zesílená
-  Vrstevnice hlavní
-  Vrstevnice doplňková
-  Zastavěné území k 30.6.2011
-  Zastavitelné plochy
-  Plochy přestavby
-  Plochy změn v krajině





















Plochy s rozdílným způsobem využití

- | plochy stabilizované | plochy změn | |
|---|---|---|
|  |  | (BV) Bydlení - venkovské |
|  |  | (BX) Bydlení - specifické |
|  |  | (RI) Rekreace - individuální |
|  |  | (RH) Rekreace - hromadná |
|  |  | (RX) Rekreace - specifická |
|  |  | (SR) Smíšené obytné - rekreační |
|  |  | (OV) Občanské vybavení - veřejná infrastruktura |
|  |  | (OH) Občanské vybavení - hřbitovy |
|  |  | (OS) Občanské vybavení - sport |
|  |  | (VD) Výroba a skladování - drobná a řemeslná výroba |
|  |  | (VZ) Výroba a skladování - zemědělská výroba |
|  |  | (TI) Technická infrastruktura |
|  |  | (DS) Dopravní infrastruktura |
|  |  | (PV) Veřejná prostranství |
|  |  | (NZ) Plochy zemědělské |
|  |  | (NS) Plochy smíšené nezastavěného území |
|  |  | (ZP) Plochy zeleně - krajinná zeleň |
|  |  | (NL) Plochy lesní |
|  |  | (W) Plochy vodní a vodohospodářské |
|  |  | Vodní toky - linie |



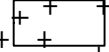
Koridory, územní rezerva

-  Koridor silnice I/60
-  Koridor VTL plynovodu
-  Územní rezerva - plocha
-  Územní rezerva - linie




Ochrana přírodních hodnot

- | stav | návrh | |
|--|--|--|
|  |  | Památný strom |
|  |  | Evropsky významná lokalita Natura 2000 |
|  |  | Přírodní rezervace |
|  |  | Ochranné pásmo přírodní rezervace |
|  |  | Nadregionální biocentrum |
|  |  | Nadregionální biokoridor |
|  |  | Regionální biocentrum |
|  |  | Regionální biokoridor |
|  |  | Lokální biocentrum |
|  |  | Lokální biokoridor |

Nerostné suroviny

-  Poddolované území
-  Chráněné ložiskové území
-  Výhradní ložisko nerostných surovin

Problémy v území

-  Plochy s ekologickou zátěží
-  Zamokřené plochy
-  Ruderální plochy

Dopravní infrastruktura

- | stav | návrh | |
|---|---|--|
|  |  | Silnice I. třídy |
|  |  | Ochranné pásmo silnice I. třídy |
|  |  | Koridor silnice I. třídy |
|  |  | Silnice II. třídy |
|  |  | Silnice III. třídy |
|  |  | Ochranné pásmo silnice II. a III. třídy |
|  |  | Místní komunikace |
|  |  | Účelové komunikace |
|  |  | Cyklostezky |
|  |  | Pěší stezky |
|  |  | Chodník |
|  |  | Docházková vzdálenost k autobusové stanici |
|  |  | Autobusová zastávka |
|  |  | Parkoviště - návrh |

Druh ÚPD:

Stupeň, část:

Výkres: **B2c**

Pořizovatel:

Kraj:

Nadřízený orgán:

Zhotovitel:

Datum, paré:

Územní plán Uhelná

Návrh ÚP

Hlavní výkres

Legenda

Městský úřad Jeseník (ORP)

Olomoucký, okres Jeseník

KÚ Olomouckého kraje

Ing. arch. Jiří Šolar a kolektiv

Jeseník, prosinec 2013